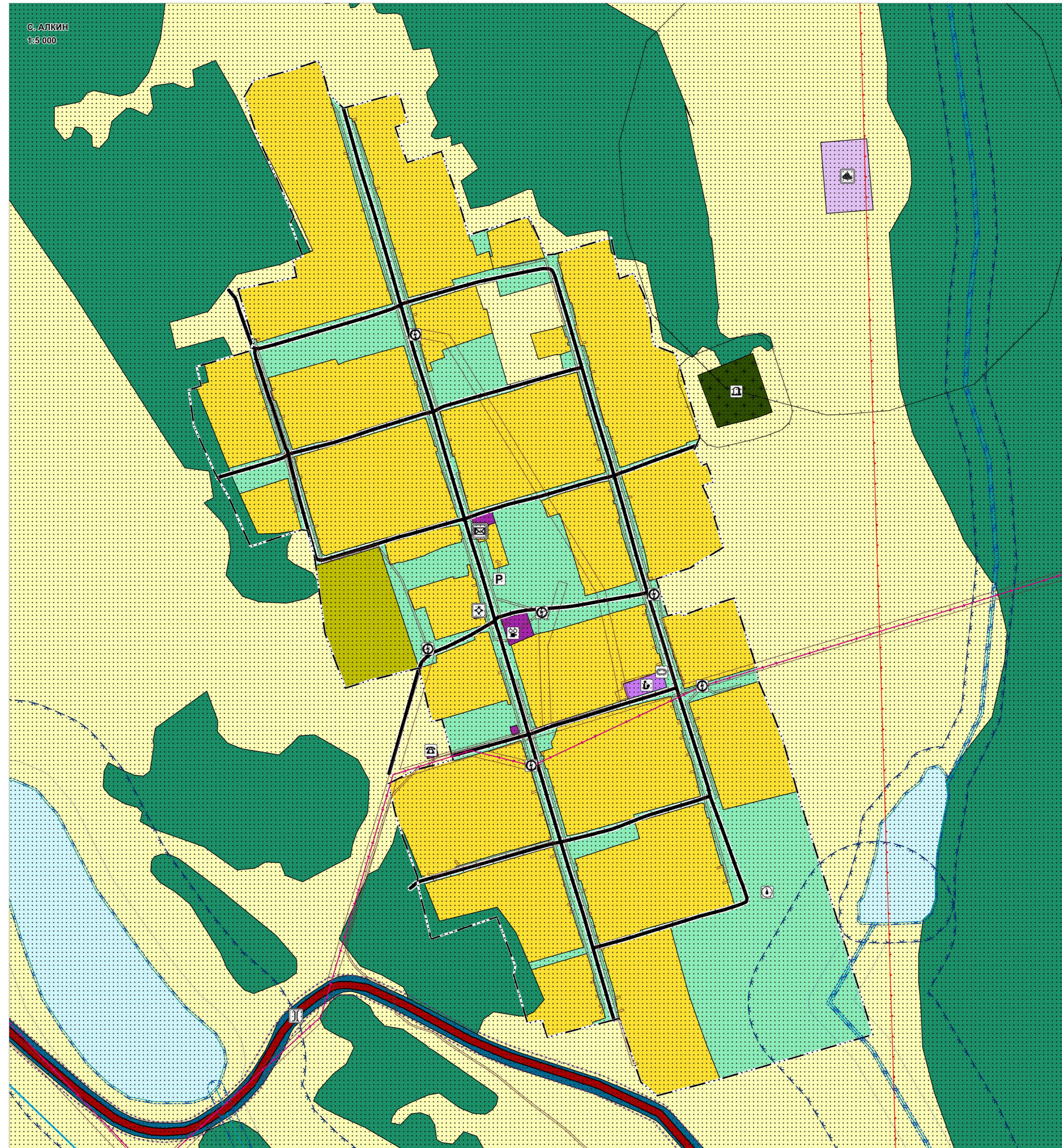
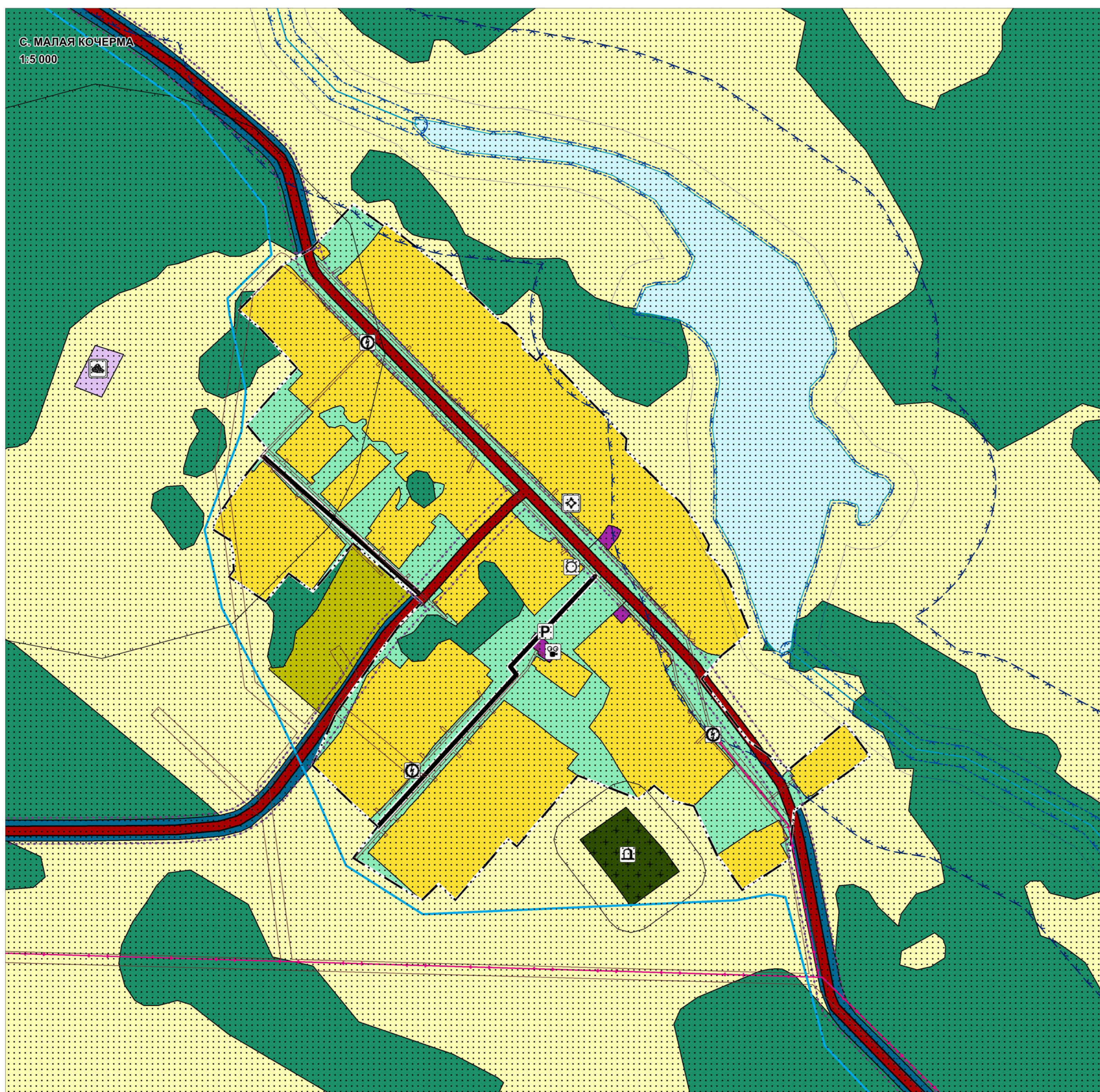
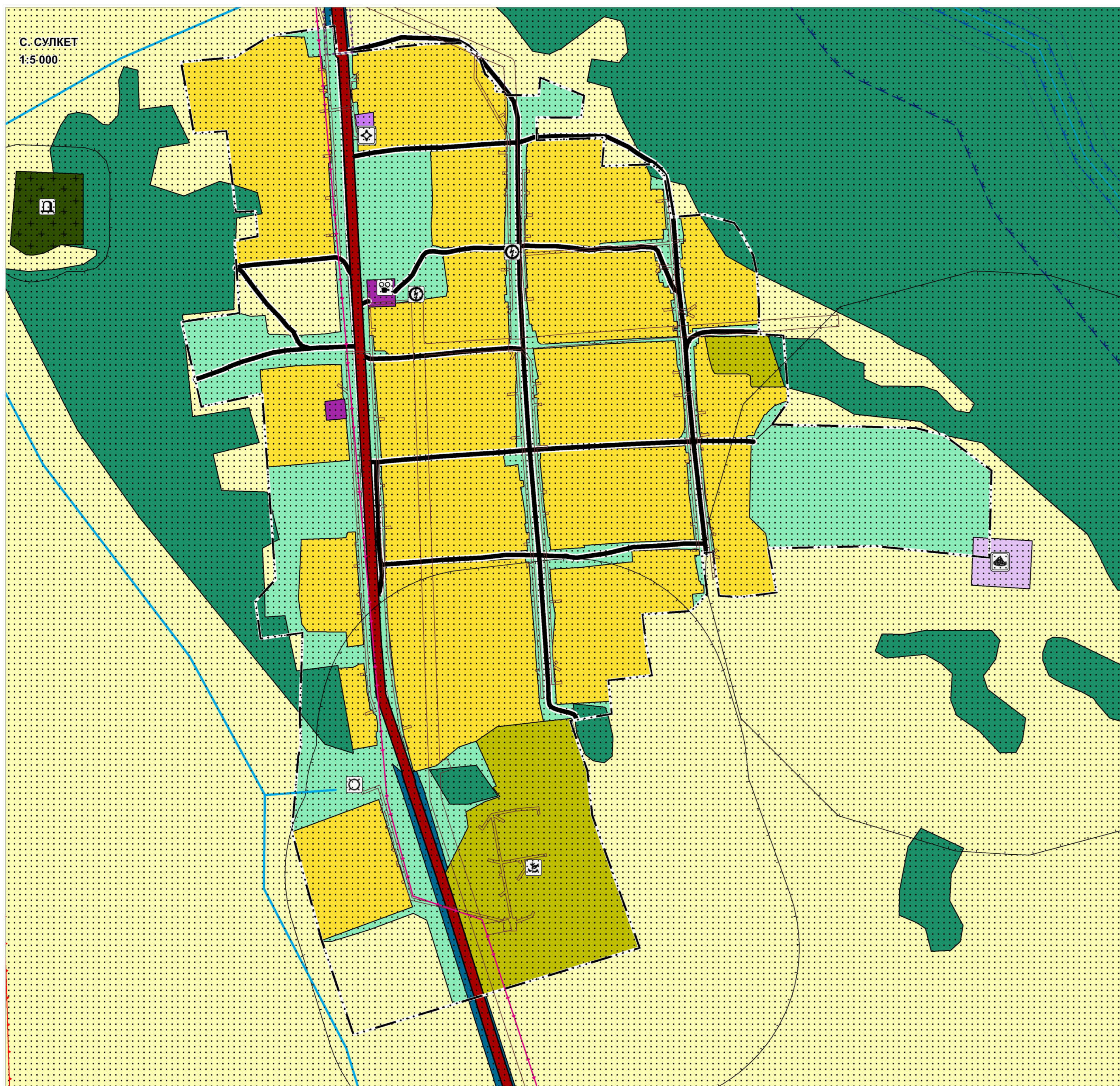
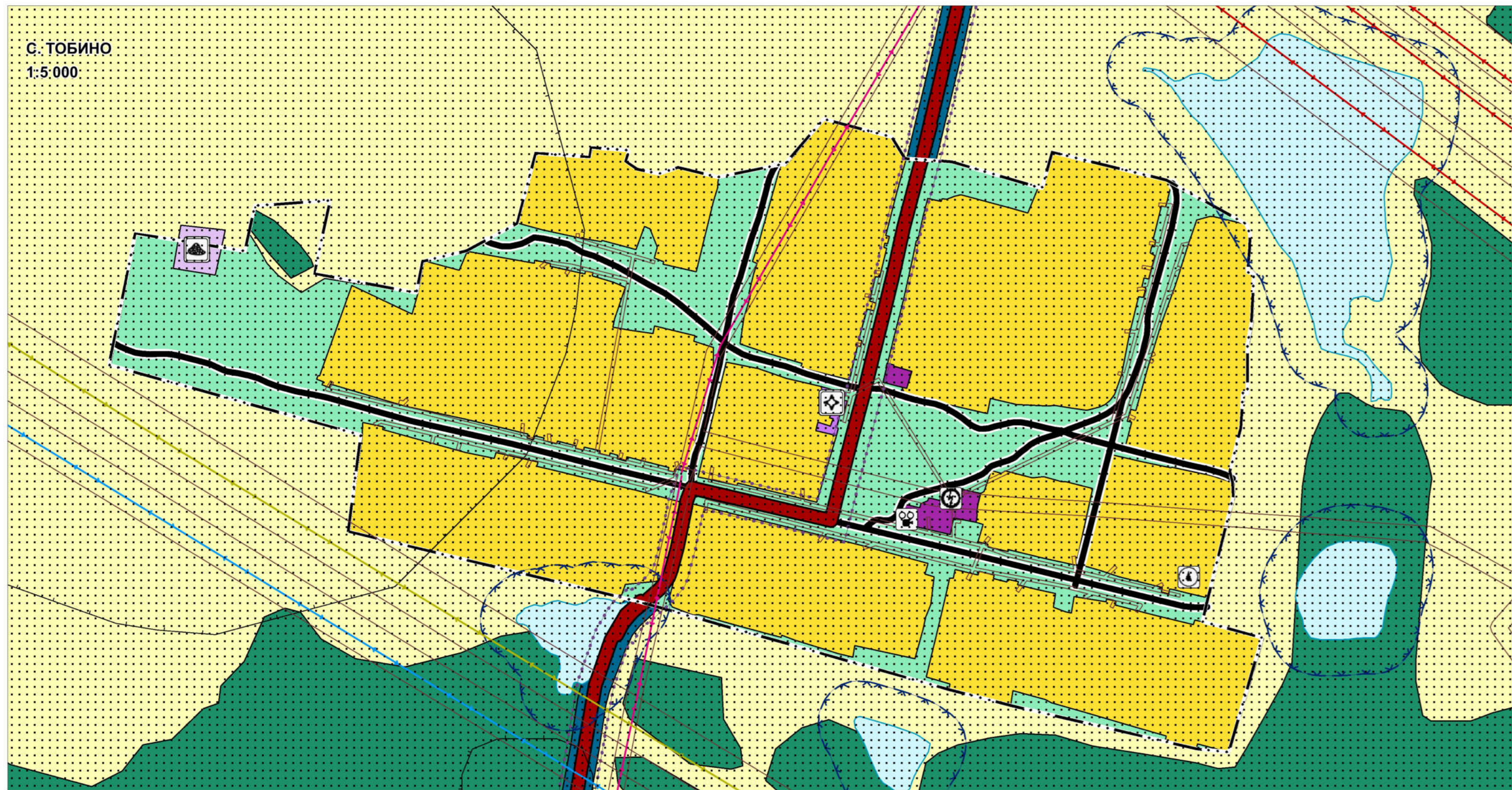


**ГЕНЕРАЛЬНЫЙ ПЛАН АЛКИНСКОГО МУНИЦИПАЛЬНОГО ОБРАЗОВАНИЯ  
КУЙТУНСКОГО МУНИЦИПАЛЬНОГО РАЙОНА ИРКУТСКОЙ ОБЛАСТИ  
МАТЕРИАЛЫ ПО ОБОСНОВАНИЮ**

**КАРТА СОВРЕМЕННОГО ИСПОЛЬЗОВАНИЯ ТЕРРИТОРИИ С ОТОБРАЖЕНИЕМ: ГРАНИЦ ПОСЕЛЕНИЯ, ЗОН С ОСОБИМИ УСЛОВИЯМИ ИСПОЛЬЗОВАНИЯ ТЕРРИТОРИИ, МЕСТОПОЛОЖЕНИЯ СУЩЕСТВУЮЩИХ И СТРОЯЩИХСЯ ОБЪЕКТОВ КАПИТАЛЬНОГО СТРОИТЕЛЬСТВА, ОБЪЕКТОВ КУЛЬТУРНОГО НАСЛЕДИЯ**



- УСЛОВНЫЕ ОБОЗНАЧЕНИЯ:**  
ГРАНИЦЫ ЕДИНИЦ АДМИНИСТРАТИВНО-ТЕРРИТОРИАЛЬНОГО ДЕЛЕНИЯ РОССИЙСКОЙ ФЕДЕРАЦИИ
- ФУНКЦИОНАЛЬНЫЕ ЗОНЫ**
- Жилые зоны
    - Зона застройки индивидуальными жилыми домами
    - Зона застройки малоэтажными жилыми домами (до 4 этажей, включая мансарды)
  - Общественно-деловые зоны
    - Многофункциональная общественно-деловая зона
    - Зона специализированной общественной застройки
    - Производственные зоны, зоны инженерной и транспортной инфраструктуры
    - Зоны инженерной инфраструктуры
    - Зоны транспортной инфраструктуры
    - Зоны сельскохозяйственного использования
    - Зоны сельскохозяйственного использования
    - Производственная зона сельскохозяйственных предприятий
    - Зоны сельскохозяйственных угодий
    - Зоны рекреационного назначения
    - Зоны лесов
    - Зоны специального назначения
    - Зоны клубов
    - Зоны оздоровления и автостанций
    - Зоны оздоровления и автостанций
    - Зоны оздоровления и автостанций
    - Зоны оздоровления и автостанций
  - Иные зоны
    - Зоны оздоровления и автостанций
    - Зоны оздоровления и автостанций
- ПОВЕРХНОСТНЫЕ ВОДНЫЕ ОБЪЕКТЫ**
- Водные (реки, ручьи)
  - Водные (озера, пруды, обводненный карьер, водохранилища)
- ОБЪЕКТЫ ТРАНСПОРТНОГО ТРАНСПОРТА И ИНЖЕНЕРНОЙ ИНФРАСТРУКТУРЫ**
- Местное значение поселения
    - Трансформаторная подстанция (ТП)
    - Линии электропередачи (ЛЭП)
  - Федерального значения
    - Линии электропередачи 500 кВ
    - Линии электропередачи 220 кВ
  - Регионального значения
    - Линии электропередачи 110 кВ
    - Линии электропередачи 35 кВ
  - Местного значения поселения
    - Линии электропередачи 10 кВ
  - Объекты водоснабжения
    - Местное значение муниципального района
    - Водоразборные очистные сооружения
    - Водозабор
    - Резервуар
    - Насосная станция
  - Местное значение поселения
    - Водонапорная башня
    - Артезианская скважина
  - Сети водоснабжения
    - Местное значение муниципального района
    - Водопровод
  - Объекты связи
    - Федерального значения
    - Объекты почтовой связи
    - Сети электросвязи
    - Федерального значения
    - Линии связи
- ОБЪЕКТЫ ТРАНСПОРТНОЙ ИНФРАСТРУКТУРЫ**
- Автомобильные дороги
    - Регионального значения
    - Автомобильные дороги регионального или межмуниципального значения
    - Автомобильные дороги местного значения
    - Улицы дорожной сети сельского населенного пункта
    - Местное значение поселения
    - Улицы в жилой застройке
  - Искусственные дорожные сооружения
    - Регионального значения
    - Местное значение поселения
    - Местное значение поселения
    - Объекты обслуживания и хранения автомобильного транспорта
    - Иные значения
    - Стоянка (парковка) автомобилей
- ОБЪЕКТЫ СОЦИАЛЬНОЙ ИНФРАСТРУКТУРЫ, ОТДАЧА И ТУРИЗМА, САНАТОРИО-КУРОРТНОГО НАЗНАЧЕНИЯ**
- Объекты образования и науки
    - Местное значение муниципального района
    - Общественная организация
    - Объекты культуры и искусства
    - Местное значение поселения
    - Объект культурного достояния (музейного типа)
    - Объекты физической культуры и массового спорта
    - Местное значение муниципального района
    - Спортивное сооружение
    - Объект здравоохранения
    - Регионального значения
    - Общественное структурное подразделение медицинской организации, оказывающей первичную медико-санитарную помощь
    - Объекты социального обслуживания
    - Регионального значения
    - Старательские организации социального обслуживания
    - Объекты утилизации, обезвреживания, размещения отходов производства и потребления
    - Регионального значения
    - Места неформального размещения отходов производства и потребления
    - Места потребления
    - Местное значение поселения
    - Кладбище
    - Предприятия и объекты сельского и лесного хозяйства, рыболовства и охотничьего
    - Иные значения
    - Предприятия, связанные с растениеводством и скотоводством без специализированного производства культур или животных
    - Прочие объекты обслуживания
    - Местное значение поселения
    - Административное здание

- Зоны с особыми условиями использования территории**
- Специально охраняемая зона
    - Специально охраняемая зона (заповедник, заказник и иное)
    - Охранная зона инженерных коммуникаций
    - Восстановительная зона
    - Прибрежная защитная полоса
    - Верховья рек
  - Иные зоны с особыми условиями использования территории
    - Парковые зоны
    - Зоны, имеющие статус объектов культурного наследия Российской Федерации
    - Охранная зона особо охраняемых природных территорий
- МЕСТОРОЖДЕНИЯ И ПРОВЕДЕНИЯ ПОЛЕЗНЫХ ИСКОПАЕМЫХ**
- Участки недр, предоставленные для добычи полезных ископаемых, а также в целях их сохранения и их добычи
  - Лицензионные участки
  - Месторождения и проваления полезных ископаемых
  - Месторождения угля и порфиры слюды

ОБЩЕСТВО С ОГРАНИЧЕННОЙ ОТВЕТСТВЕННОСТЬЮ НАУЧНО-ПРОЕКТНЫЙ ИНСТИТУТ ПРОСТРАНСТВЕННОГО ПЛАНИРОВАНИЯ "ЭНКО"

ГЕНЕРАЛЬНЫЙ ПЛАН АЛКИНСКОГО МУНИЦИПАЛЬНОГО ОБРАЗОВАНИЯ КУЙТУНСКОГО МУНИЦИПАЛЬНОГО РАЙОНА ИРКУТСКОЙ ОБЛАСТИ  
МАТЕРИАЛЫ ПО ОБОСНОВАНИЮ

КАРТА СОВРЕМЕННОГО ИСПОЛЬЗОВАНИЯ ТЕРРИТОРИИ С ОТОБРАЖЕНИЕМ ГРАНИЦ ПОСЕЛЕНИЯ, ЗОН С ОСОБИМИ УСЛОВИЯМИ ИСПОЛЬЗОВАНИЯ ТЕРРИТОРИИ, МЕСТОПОЛОЖЕНИЯ СУЩЕСТВУЮЩИХ И СТРОЯЩИХСЯ ОБЪЕКТОВ КАПИТАЛЬНОГО СТРОИТЕЛЬСТВА, ОБЪЕКТОВ КУЛЬТУРНОГО НАСЛЕДИЯ  
1:5000

ГЕНЕРАЛЬНЫЙ ДИРЕКТОР  
ИСПОЛНИТЕЛЬНЫЙ ДИРЕКТОР, ГАП

НИКОЛАЕВСКАЯ Н.А.  
НЕМИНОВА А.Г.

Санкт-Петербург  
2024 год