



РОССИЙСКАЯ ФЕДЕРАЦИЯ  
ИРКУТСКАЯ ОБЛАСТЬ

АДМИНИСТРАЦИЯ МУНИЦИПАЛЬНОГО ОБРАЗОВАНИЯ  
КУЙТУНСКИЙ РАЙОН

ПОСТАНОВЛЕНИЕ

«18» февраля 2020 г.

р.п. Куйтун

№ 124-р

Об утверждении схем расположения земельных участков для временного складирования крупногабаритных отходов и отходов строительства зданий, сооружений на территории Куйтунского района Иркутской области

В целях реализации мероприятий в 2020 году по очистке территорий от крупногабаритных отходов и отходов строительства зданий, сооружений в целях ликвидации последствий чрезвычайных ситуаций в связи с паводком, вызванным сильными дождями, прошедшими в июне 2019 года на территории Куйтунского района Иркутской области, в соответствии с Земельным кодексом Российской Федерации, Федеральным законом от 06.10.2003 N 131-ФЗ "Об общих принципах организации местного самоуправления в Российской Федерации", ст.ст.37,46 Устава муниципального образования Куйтунский район, администрация муниципального образования Куйтунский район

ПОСТАНОВЛЯЕТ:

1. Утвердить прилагаемые схемы расположения земельных участков для временного складирования крупногабаритных отходов и отходов строительства зданий, сооружений на территории Куйтунского района Иркутской области:

1.1. Площадка №1 (с.Усть-Када - с.Уян) – местоположение: Российская Федерация, Иркутская область, Куйтунский район, Уянское муниципальное образование, на удалении 100 метров на север от с. Уян, условный номер 38:10:100301:3У1, площадью 5286 кв.м.

1.2. Площадка №2 (с.Карымск - п.Октябрьский- п.Игнино) – местоположение: Российская Федерация, Иркутская область, Куйтунский район, Ленинское муниципальное образование, на удалении 1 км на северо-запад от п.Игнино, условный номер 38:10:141154:3У1, площадью 6435 кв.м.

2. С учетом последующей ликвидации накопленного ущерба привести земельные участки, указанные в пунктах 1.1, 1.2, настоящего постановления, в состояние, пригодное для их использования с целевым назначением и разрешенным использованием, выполнить необходимые работы по рекультивации земельных участков в случае, если размещение отходов на земельных участках привело к порче или уничтожению плодородного слоя почвы в границах земельных участков.

3. Муниципальному казенному учреждению «Комитет по управлению муниципальным имуществом администрации муниципального образования Куйтунский район» ежеквартально проводить осмотры земельных участков, указанные в пунктах 1.1, 1.2, настоящего постановления.

4. Организационному отделу администрации муниципального образования Куйтунский район (Рябикова Т.А.) опубликовать настоящее постановление с приложением на официальном сайте муниципального образования Куйтунский район в сети «Интернет».

5. Контроль за исполнением настоящего постановления возложить на заместителя мэра по вопросам жизнеобеспечения администрации муниципального образования Куйтунский район (Непомнящий А.А.)

6. Настоящее постановление вступает в силу со дня его подписания.

Исполняющий обязанности  
мэра муниципального образования  
Куйтунский район



А.А.Непомнящий



Утверждена

Постановлением администрации муниципального образования

Куйтунский район

от 12.02.2020, № 144-н

### Схема расположения земельного участка на кадастровом плане территории

Условный номер земельного участка:

:3У1

Площадь земельного участка:

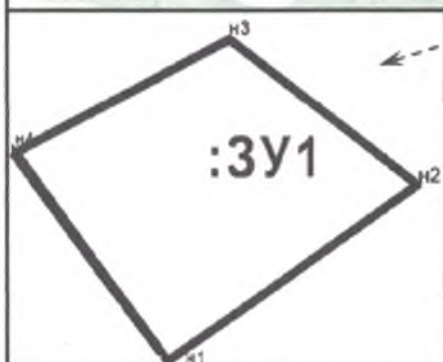
5286 кв. м.

Система координат: МСК-38, зона 3

обозначение характерных точек границ	координаты, м	
	X	Y
1	2	3
н1	614851.896	3182968.825
н2	614900.377	3183041.547
н3	614940.778	3182986.871
н4	614909.131	3182924.383
н1	614851.896	3182968.825









Масштаб 1:10000



Масштаб 1:2000

Условные обозначения:

-  - граница земельного участка, установленная при проведении кадастровых работ
-  :63 - кадастровый номер земельного участка
-  - границы земельных участков, установленные в соответствии с федеральным законодательством, включенные в ГКН
-  :010268 - номер кадастрового квартала
-  - граница кадастрового квартала
-  н1 - характерная точка границы земельного участка и её номер

Утверждена

Постановлением администрации муниципального образования

Куйтунский район

от 16.06.2012 № 127-н

### Схема расположения земельного участка на кадастровом плане территории

Условный номер земельного участка: :ЗУ1

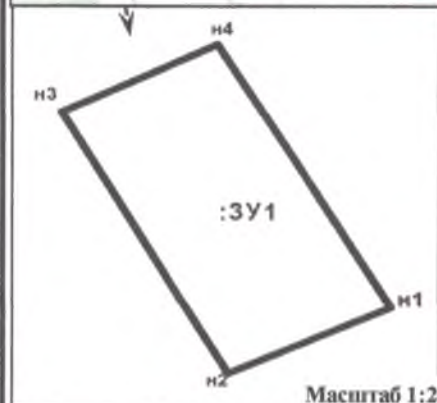
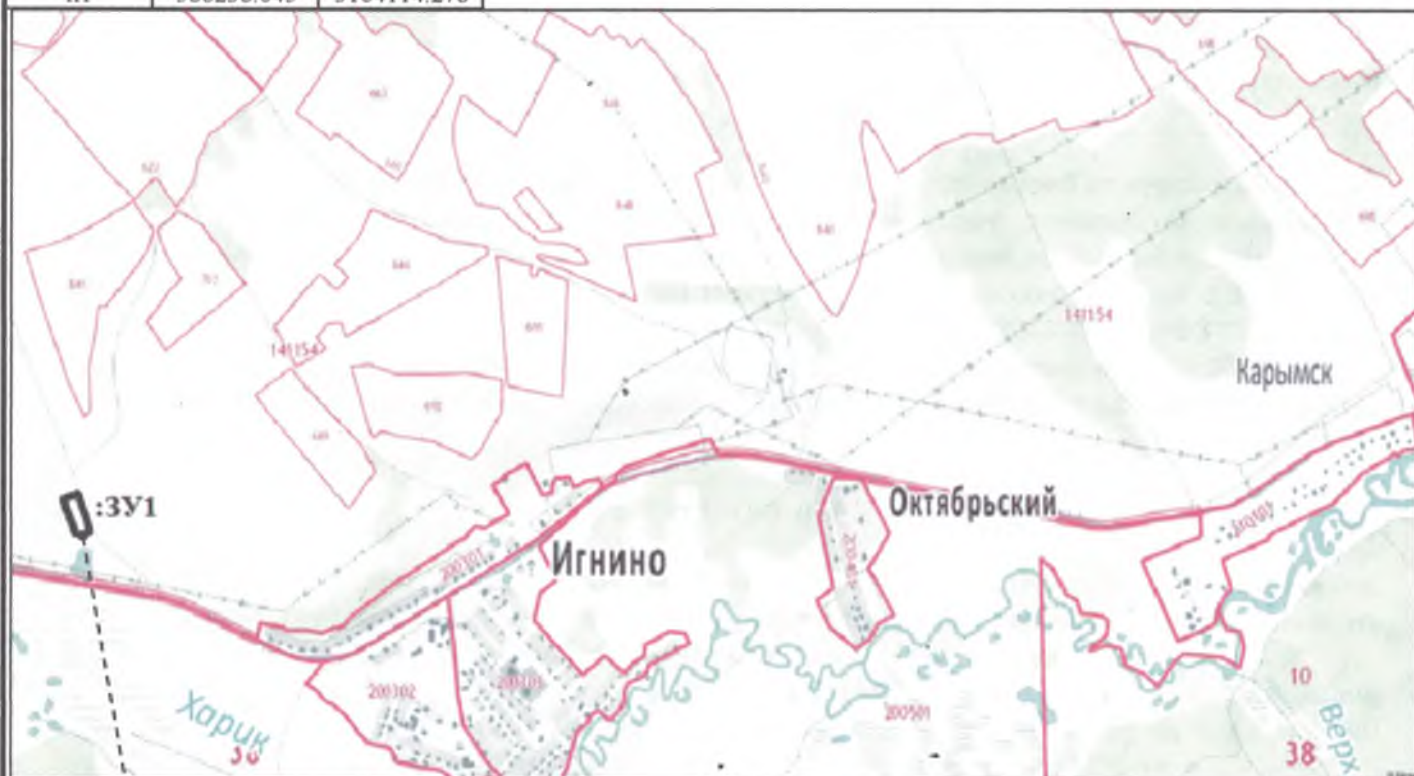
:ЗУ1

Площадь земельного участка:

6435 кв. м.

Система координат: МСК-38, зона 3

обозначение характерных точек границ	координаты, м	
	X	Y
1	2	3
н1	586238.045	3164114.278
н2	586213.131	3164061.622
н3	586310.767	3164007.888
н4	586336.489	3164058.120
н1	586238.045	3164114.278



Масштаб 1:10000

Условные обозначения:

- граница земельного участка, установленная при проведении кадастровых работ
- кадастровый номер земельного участка
- границы земельных участков, установленные в соответствии с федеральным законодательством, включенные в ГКН
- номер кадастрового квартала
- граница кадастрового квартала
- н1 - характерная точка границы земельного участка и её номер