



**РОССИЙСКАЯ ФЕДЕРАЦИЯ
ИРКУТСКАЯ ОБЛАСТЬ**

**АДМИНИСТРАЦИЯ МУНИЦИПАЛЬНОГО ОБРАЗОВАНИЯ
КУЙТУНСКИЙ РАЙОН**

ПО С Т А Н О В Л Е Н И Е

«30» марта 2021 г.

р.п. Куйтун

№ 325-н

Об установлении публичного сервитута на часть земельного участка с кадастровым номером 38:10:170604:14, расположенного по адресу: Иркутская область, Куйтунский район, расположенный в 3,3 км по направлению на северо-восток от с. Чеботариха

Рассмотрев заявление Общества с ограниченной ответственностью "Адель", уполномоченного на основании доверенности 38 А А 3203162 от 23 июля 2020 года, удостоверенной Серебренниковой Анной Сергеевной, временно исполняющим обязанности нотариуса Иркутского нотариального округа Орловой Натальи Анатольевны, зарегистрировано в реестре: № 38/20-н/38-2020-1-1884 от 23 июля 2020 года, Федеральным казенным учреждением "Управление автомобильной магистрали Красноярск-Иркутск Федерального дорожного агентства", действующим от имени Открытого акционерного общества "Иркутская электросетевая компания" (ОАО "ИЭСК") по доверенности юр-110, удостоверенной Уваровской Людмилой Викторовной, временно исполняющим обязанности нотариуса Милославской Татьяны Степановны Иркутского нотариального округа Иркутской области, 08 июля 2020 года по реестру №38/17-н/38-2020-5-1061, о заключении соглашения об установлении публичного сервитута на земельные участки в соответствии с пп.1 ст. 39.23, ст.ст. 39.24-39.26, п. 1 ст. 39.37 Земельного кодекса Российской Федерации от 25.10.2001 года № 136-ФЗ, п. 4 ст. 3.3 Федерального закона от 25.10.2001 года № 137-ФЗ "О введении в действие Земельного кодекса Российской Федерации", руководствуясь ст.ст. 37,46 Устава муниципального образования Куйтунский район, администрация муниципального образования Куйтунский район

ПО С Т А Н О В Л Я Е Т:

1. Установить публичный сервитут Открытому акционерному обществу "Иркутская электросетевая компания" (ОАО "ИЭСК"), ОГРН 1093850013762, ИНН 3812122706, КПП 775050001, юридический адрес: по адресу: Иркутская область, город Иркутск, улица Лермонтова, дом 257, для размещения объектов электросетевого хозяйства (строительство, реконструкция, эксплуатация инженерного сооружения - опор ВЛ-10 кВ Мингатуй-Чеботариха, а также капитального и текущего ремонта), сроком на 49 лет, на часть земельного участка с кадастровым номером 38:10:170604:14, из земель сельскохозяйственного назначения, общей площадью 18 кв. м. и утвердить границы публичного сервитута, согласно прилагаемой схеме расположения части земельного участка на кадастровом плане территории (Приложение №1 на 3л. в 1экз.);

2. ОАО "ИЭСК" в установленном законом порядке обеспечить:

1) заключение с правообладателями земельного участка с кадастровым номером 38:10:170604:14 соглашения об установлении публичного сервитута, предусматривающее размер оплаты за публичный сервитут;

2) осуществление публичного сервитута после внесения сведений о публичном сервитуте в ЕГРН;

3) приведение земельного участка, указанного в пункте 1 настоящего постановления, в состояние, пригодное для его использования в соответствии с видом разрешенного использования, осуществить при необходимости рекультивацию земельного участка в срок не позднее, чем три месяца после завершения строительства.

3. Настоящее постановление разместить в сетевом издании "Официальный сайт муниципального образования Куйтунский район" в информационно-телекоммуникационной сети "Интернет" куйтунскийрайон.рф.

4. Контроль за исполнением настоящего постановления возложить на председателя МКУ «КУМИ по Куйтунскому району» администрации муниципального образования Куйтунский район Ромадинову И.В.

5. Настоящее постановление вступает в силу со дня его подписания.

Исполняющий обязанности
мэра муниципального образования
Куйтунский район



А.А. Непомнящий

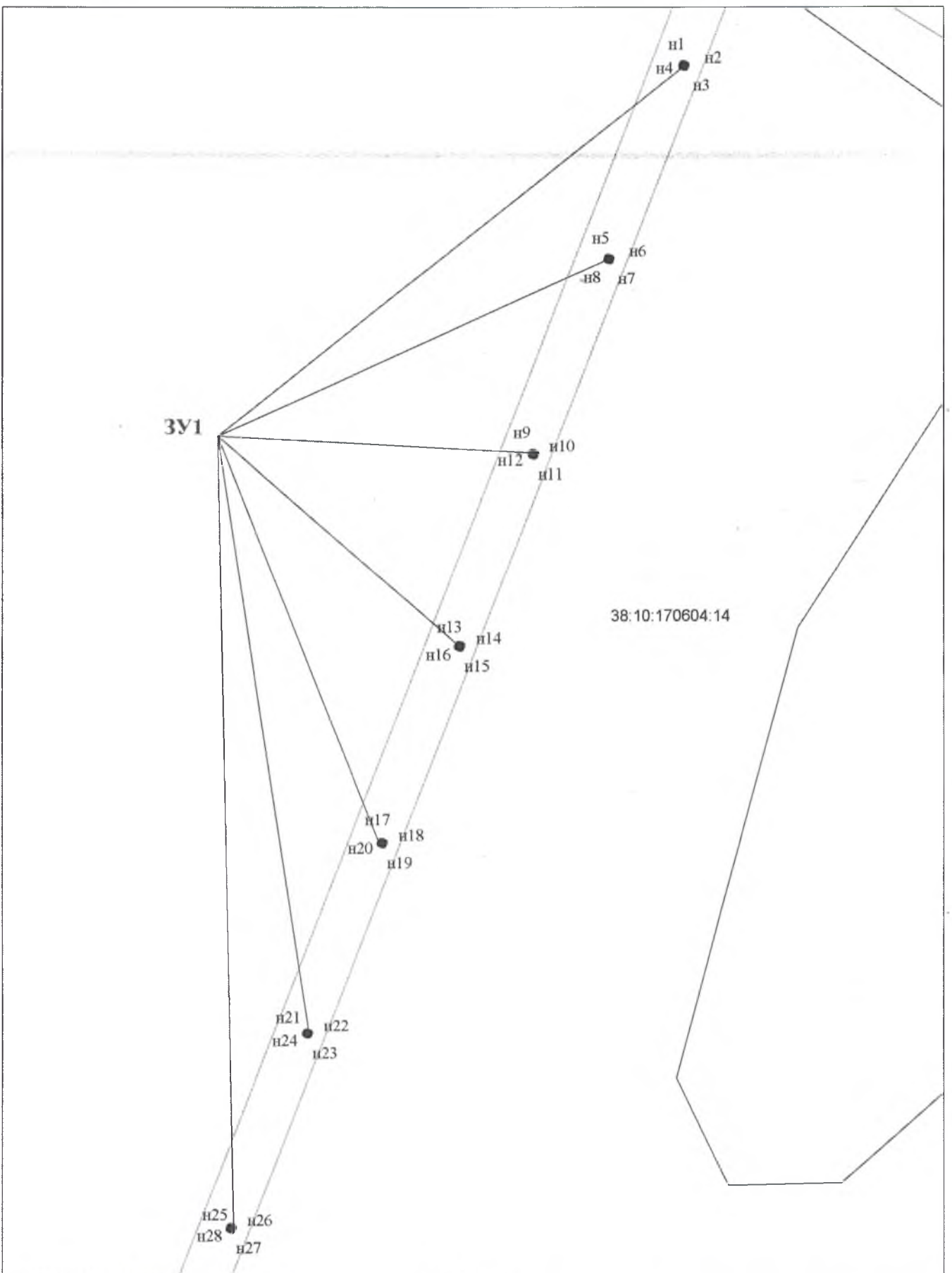
Приложение №1
к постановлению администрации
муниципального образования Куйтунский район

Приложение №1
наименование документа об утверждении включений наименования
к постановлению администрации
органов государственной власти или органов местного
муниципального образования Куйтунский район
самоуправления, принявших решение об утверждении схемы или
от " 30 " *марта* 2021 года № *325-н*
подписавших соглашение о перераспределении земельных участков

Схема расположения части земельного участка на кадастровом плане территории

Условный номер части земельного участка	38:10:170604:14/чзуп	
Площадь части земельного участка	18 кв.м.	
Обозначение характерных точек границ	Координаты	
	X	Y
38:10:170604:14/чзуп (1)		
н1	622286.73	3137218.31
н2	622286.35	3137219.23
н3	622285.43	3137218.85
н4	622285.81	3137217.92
н1	622286.73	3137218.31
38:10:170604:14/чзуп (2)		
н5	622202.87	3137185.84
н6	622202.49	3137186.77
н7	622201.56	3137186.39
н8	622201.94	3137185.46
н5	622202.87	3137185.84
38:10:170604:14/чзуп (3)		
н11	622118.54	3137153.14
н12	622118.16	3137154.07
н13	622117.24	3137153.68
н14	622117.62	3137152.76
н11	622118.54	3137153.14
38:10:170604:14/чзуп (4)		
н15	623356.25	3139062.87
н16	623354.51	3139064.67
н17	623352.71	3139062.94
н18	623354.45	3139061.14
н15	623356.25	3139062.87
38:10:170604:14/чзуп (5)		
н19	623318.79	3139101.75
н20	623317.06	3139103.55
н21	623315.26	3139101.81
н22	623316.99	3139100.01
н19	623318.79	3139101.75
38:10:170604:14/чзуп (6)		
н23	623281.32	3139140.64
н24	623279.58	3139142.44
н25	623277.79	3139140.70
н26	623279.52	3139138.90
н23	623281.32	3139140.64
38:10:170604:14/чзуп (7)		
н27	623243.86	3139179.52
н28	623242.12	3139181.32
н29	623240.32	3139179.59
н30	623242.06	3139177.79
н27	623243.86	3139179.52
38:10:170604:14/чзуп (8)		
н31	623206.40	3139218.40
н32	623204.67	3139220.20
н33	623202.87	3139218.46
н34	623204.60	3139216.66
н31	623206.40	3139218.40

38:10:170604:14/чзyl (9)		
н35	623168.93	3139257.29
н36	623167.19	3139259.09
н37	623165.39	3139257.35
н38	623167.13	3139255.55
н35	623168.93	3139257.29
38:10:170604:14/чзyl (10)		
н39	623131.46	3139296.17
н40	623129.73	3139297.97
н41	623127.93	3139296.24
н42	623129.66	3139294.44
н39	623131.46	3139296.17
38:10:170604:14/чзyl (11)		
н43	623094.01	3139335.05
н44	623092.27	3139336.85
н45	623090.47	3139335.12
н46	623092.21	3139333.32
н43	623094.01	3139335.05
38:10:170604:14/чзyl (12)		
н47	623056.54	3139373.94
н48	623054.80	3139375.74
н49	623053.00	3139374.00
н50	623054.74	3139372.20
н47	623056.54	3139373.94
38:10:170604:14/чзyl (13)		
н51	623019.08	3139412.81
н52	623017.35	3139414.61
н53	623015.55	3139412.88
н54	623017.28	3139411.08
н51	623019.08	3139412.81
38:10:170604:14/чзyl (14)		
н55	622981.62	3139451.70
н56	622979.89	3139453.49
н57	622978.09	3139451.76
н58	622979.82	3139449.96
н55	622981.62	3139451.70
38:10:170604:14/чзyl (15)		
н59	622943.84	3139491.67
н60	622937.09	3139492.44
н61	622936.80	3139489.95
н62	622941.27	3139489.45
н59	622943.84	3139491.67
38:10:170604:14/чзyl (16)		
н65	622870.43	3139442.82
н66	622872.53	3139444.16
н67	622871.18	3139446.27
н68	622869.08	3139444.92
н65	622870.43	3139442.82
38:10:170604:14/чзyl (17)		
н69	622828.39	3139415.75
н70	622830.49	3139417.10
н71	622829.15	3139419.21
н72	622827.04	3139417.86
н69	622828.39	3139415.75
38:10:170604:14/чзyl (18)		
н73	622797.58	3139395.92
н74	622799.68	3139397.26
н75	622798.33	3139399.37
н76	622796.23	3139398.02
н73	622797.58	3139395.92



УСЛОВНЫЕ ОБОЗНАЧЕНИЯ:

М 1 : 2 000

ГРАНИЦЫ:



вновь образованная часть границы земельного участка, сведений о которой достаточно для определения ее местоположения



существующие границы земельного участка, имеющих в ЕГРН сведений о которой достаточно для определения ее местоположения



существующие границы ЗОУИТ

:3У1

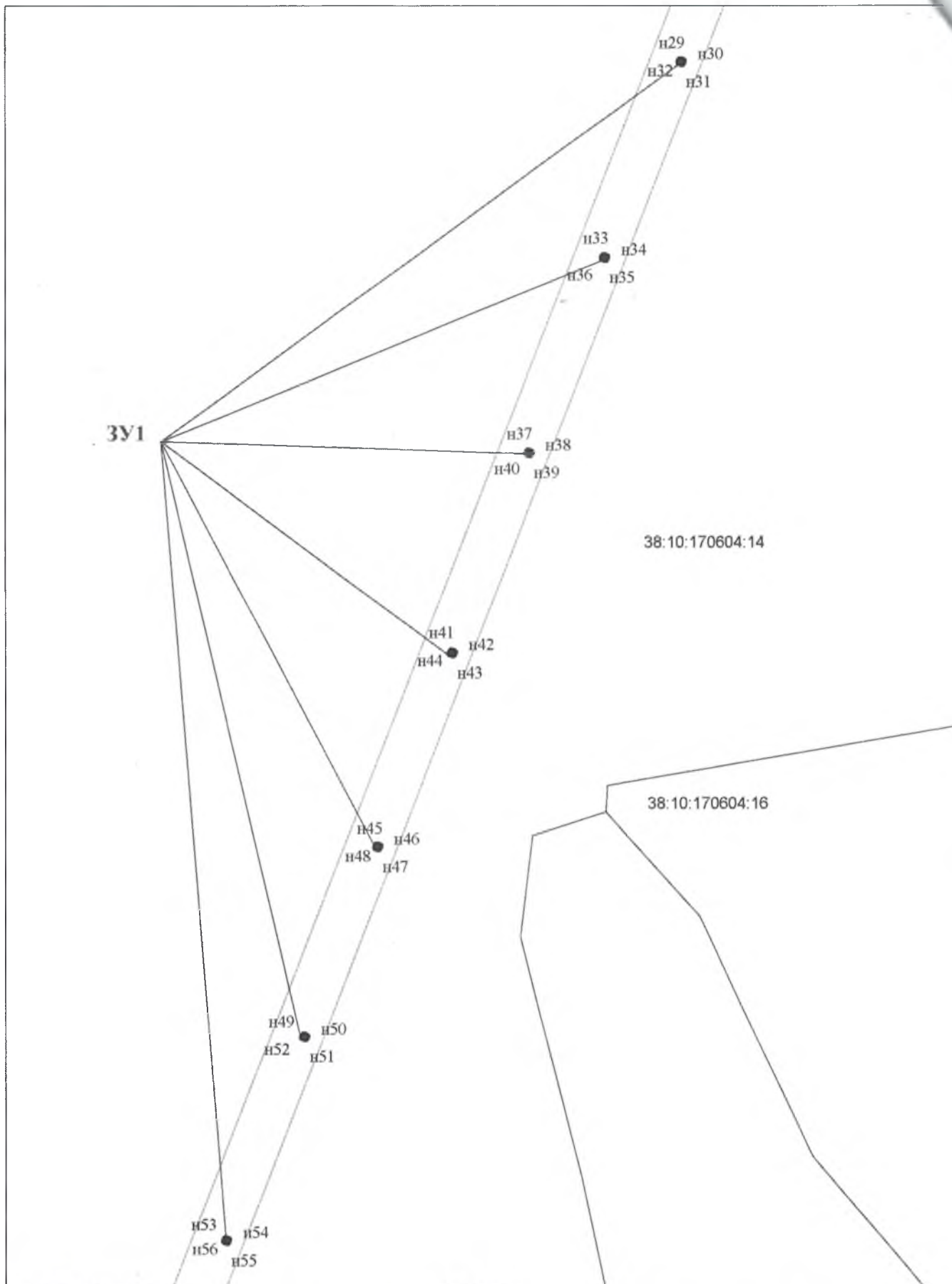
обозначение условного номера образуемого земельного участка

:14

обозначение кадастрового номера земельного участка



характерные точки границы части образуемого земельного участка



УСЛОВНЫЕ ОБОЗНАЧЕНИЯ:

М 1 : 2 000

ГРАНИЦЫ:



вновь образованная часть границы земельного участка, сведений о которой достаточно для определения ее местоположения



существующие границы земельного участка, имеющих в ЕГРН сведений о которой достаточно для определения ее местоположения



существующие границы ЗОУИТ

ЗУ1

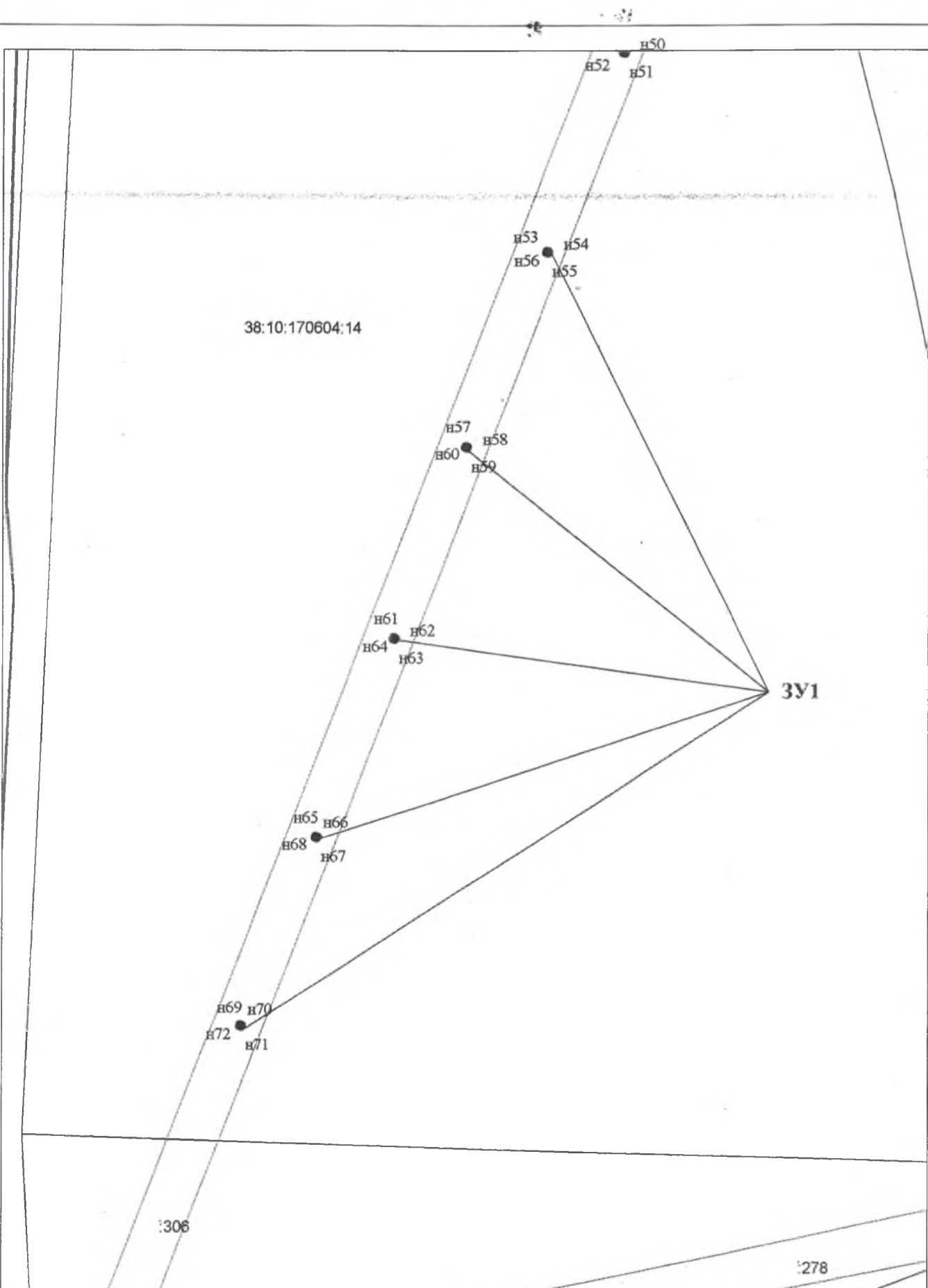
обозначение условного номера образуемого земельного участка

14

обозначение кадастрового номера земельного участка



характерные точки границы части образуемого земельного участка



УСЛОВНЫЕ ОБОЗНАЧЕНИЯ:

М 1 : 2 000

ГРАНИЦЫ:



вновь образованная часть границы земельного участка, сведений о которой достаточно для определения ее местоположения



существующие границы земельного участка, имеющих в ЕГРН сведений о которой достаточно для определения ее местоположения



существующие границы ЗОУИТ

:3У1

обозначение условного номера образуемого земельного участка

:14

обозначение кадастрового номера земельного участка



характерные точки границы части образуемого земельного участка