



**РОССИЙСКАЯ ФЕДЕРАЦИЯ  
ИРКУТСКАЯ ОБЛАСТЬ**

**АДМИНИСТРАЦИЯ МУНИЦИПАЛЬНОГО ОБРАЗОВАНИЯ  
КУЙТУНСКИЙ РАЙОН**

**ПОСТАНОВЛЕНИЕ**

« 06 » сентября 2022 г.

р.п. Куйтун

№ 1053-п

Об установлении охранных зон объекта электросетевого хозяйства: ВЛ-04 кВ-4,4 км с ТП-10/0,4 кВ - 1 шт, по адресу: Российская Федерация, Иркутская область, Куйтунский район, н.п. Участок Малой

Рассмотрев заявление Общества с ограниченной ответственностью "Геокадастр" ИНН 3806001742, ОГРН 1033800983314, в соответствии со ст. 56, п. 1 ст. 57.1, ст. 89, ст. 104, ст. 105, п.7 ст. 106 Земельного кодекса Российской Федерации, постановлением Правительства Российской Федерации от 24.02.2009 № 160 "О порядке установления охранных зон объектов электросетевого хозяйства и особых условий использования земельных участков, расположенных в границах таких зон", ст. 32 Федерального закона от 13.07.2015 № 218-ФЗ «О государственной регистрации недвижимости», постановлением Правительства Российской Федерации от 18.11.2013 № 1033 «О порядке установления охранных зон объектов по производству электрической энергии и особых условий использования земельных участков, расположенных в границах таких зон», руководствуясь ст. 37, 46 Устава муниципального образования Куйтунский район, администрация муниципального образования Куйтунский район

**ПОСТАНОВЛЯЕТ:**

1. Установить охранные зоны объекту электросетевого хозяйства: ВЛ-04 кВ-4,4 км с ТП-10/0,4 кВ - 1 шт, площадью 7006 кв.м., принадлежащего Муниципальному образованию Куйтунский район (собственность, № 38:10:050301:186-38/120/2022-1 03.08.2022г.), по адресу: Российская Федерация, Иркутская область, Куйтунский район, н.п. Участок Малой, в границах кадастрового квартала 38:10:050301, согласно схемы определения границ охранной зоны на объект электросетевого хозяйства (приложение №1).

2.Муниципальному казенному учреждению "Комитет по управлению муниципальным имуществом и градостроительству администрации муниципального образования Куйтунский район" провести работы по установлению охранных зон объекта электросетевого хозяйства, указанной в п. 1 настоящего постановления, с правом последующего обращения без доверенности с заявлением в филиал Федерального государственного бюджетного учреждения «Федеральная кадастровая палата Федеральной службы государственной регистрации, кадастра и картографии» по Иркутской области об осуществлении государственного кадастрового учета, для внесения сведений в Единый государственный реестр недвижимости.

3. Настоящее постановление вступает в силу с даты его подписания.

4. Начальнику организационного отдела управления по правовым вопросам, работе с архивом и кадрами администрации муниципального образования Куйтунский район Чуйкиной И.В. разместить постановление в сетевом издании «Официальный сайт

муниципального образования Куйтунский район» в информационно-телекоммуникационной сети «Интернет» куйтунскийрайон.рф.

Мэр муниципального образования  
Куйтунский район

А.П. Мари

Подготовил:

Главный специалист по земельным вопросам

МКУ «КУМИГ по Куйтунскому району»

«\_\_» \_\_\_\_\_ 2022г.

\_\_\_\_\_ Н.П. Огнева

Согласовано:

Заместитель председателя - начальник

отдела по градостроительству

МКУ «КУМИГ по Куйтунскому району»

«\_\_» \_\_\_\_\_ 2022г.

\_\_\_\_\_ О.В. Сеницына

Список рассылки:

1. в орг. отдел -2 экз.;
2. в МКУ «КУМИГ» – 3 экз.

Исполнитель: \_\_\_\_\_ Н.П. Огнева

**СХЕМА**

**определения границ охранной зоны на объект электросетевого хозяйства**

Сооружение - ВЛ-0,4 кВ - 4,4 км с ТП-10/0,4 кВ - 1 шт

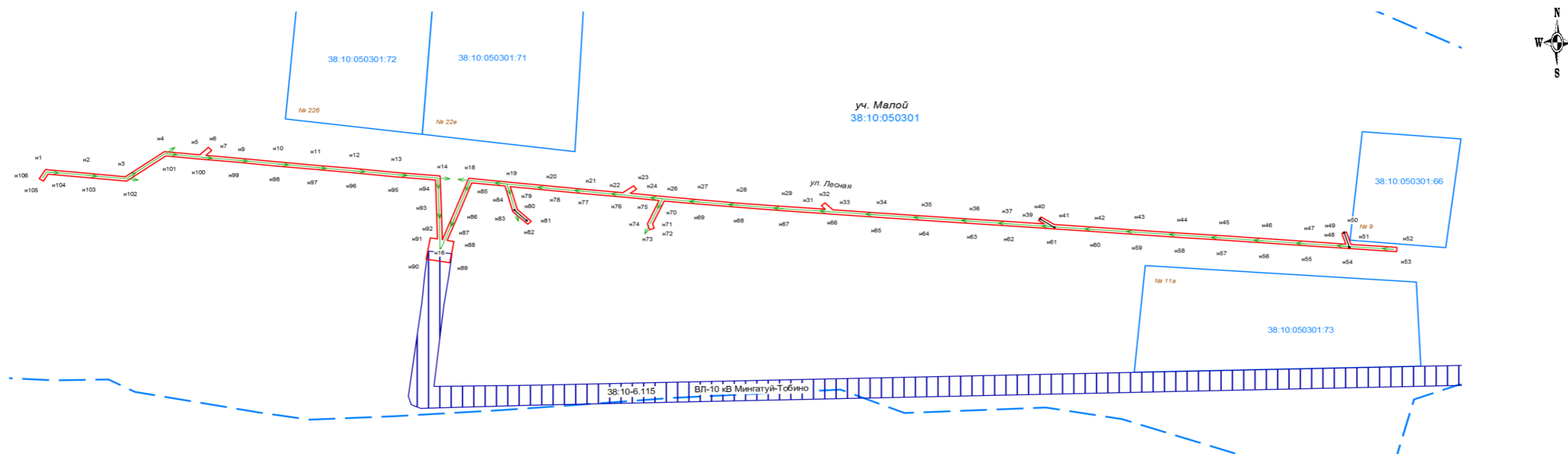
Местоположение - Российская Федерация, Иркутская область, Куйтунский район, уч. Малой

Собственник сооружения - Муниципальное образование Куйтунский район

Площадь охранной зоны - 7006 кв.м.

Каталог координат поворотных точек охранной зоны

№№ точки	Координаты		№№ точки	Координаты		№№ точки	Координаты		№№ точки	Координаты		№№ точки	Координаты	
	X	Y		X	Y		X	Y		X	Y		X	Y
МСК-38, зона 3														
н1	642737.89	3130975.41	н21	642717.58	3131471.24	н42	642678.58	3131938.62	н63	642682.60	3131825.41	н84	642720.97	3131396.42
н2	642734.42	3131011.67	н22	642714.22	3131504.42	н43	642675.71	3131976.78	н64	642685.86	3131781.50	н85	642724.38	3131366.05
н3	642730.61	3131048.57	н23	642721.28	3131514.38	н44	642672.74	3132015.95	н65	642689.18	3131737.60	н86	642689.51	3131352.80
н4	642756.45	3131084.40	н24	642717.68	3131516.92	н45	642670.03	3132054.58	н66	642692.39	3131695.55	н87	642665.21	3131343.36
н5	642753.12	3131116.65	н25	642713.52	3131511.05	н46	642666.98	3132093.53	н67	642695.54	3131653.38	н88	642664.14	3131349.57
н6	642760.74	3131124.67	н26	642710.33	3131541.02	н47	642664.02	3132132.44	н68	642699.02	3131611.98	н89	642642.44	3131345.84
н7	642757.54	3131127.71	н27	642706.72	3131576.48	н48	642661.53	3132166.53	н69	642702.34	3131576.06	н90	642646.17	3131324.16
н8	642752.56	3131122.46	н28	642703.40	3131612.36	н49	642672.47	3132162.94	н70	642705.79	3131542.15	н91	642667.87	3131327.89
н9	642749.90	3131149.96	н29	642699.92	3131653.72	н50	642673.85	3132167.12	н71	642682.13	3131531.56	н92	642666.73	3131334.51
н10	642745.98	3131187.35	н30	642697.21	3131689.94	н51	642661.18	3132171.27	н72	642677.75	3131533.18	н93	642698.91	3131333.69
н11	642742.53	3131221.83	н31	642700.78	3131686.35	н52	642658.09	3132213.48	н73	642676.23	3131529.06	н94	642727.38	3131332.73
н12	642739.06	3131257.45	н32	642703.90	3131689.45	н53	642653.71	3132213.16	н74	642682.29	3131526.82	н95	642730.68	3131295.47
н13	642735.06	3131295.89	н33	642696.71	3131696.70	н54	642656.91	3132169.48	н75	642706.27	3131537.54	н96	642734.68	3131257.01
н14	642731.42	3131336.99	н34	642693.56	3131737.94	н55	642659.64	3132132.12	н76	642709.76	3131504.79	н97	642738.15	3131221.40
н15	642699.05	3131338.09	н35	642690.24	3131781.82	н56	642662.60	3132093.19	н77	642713.20	3131470.80	н98	642741.60	3131186.91
н16	642665.98	3131338.93	н36	642686.98	3131825.73	н57	642665.65	3132054.26	н78	642716.63	3131437.28	н99	642745.52	3131149.52
н17	642691.09	3131348.70	н37	642684.51	3131859.43	н58	642668.36	3132015.63	н79	642720.46	3131401.12	н100	642748.64	3131117.22
н18	642729.14	3131363.15	н38	642682.20	3131890.46	н59	642671.33	3131976.45	н80	642696.97	3131407.61	н101	642751.91	3131085.62
н19	642725.18	3131398.38	н39	642685.66	3131885.10	н60	642674.20	3131938.28	н81	642685.01	3131420.32	н102	642726.07	3131049.79
н20	642721.01	3131437.73	н40	642689.36	3131887.48	н61	642677.18	3131898.74	н82	642681.81	3131417.30	н103	642730.04	3131011.23
			н41	642681.52	3131899.63	н62	642680.13	3131859.11	н83	642694.61	3131403.69	н104	642733.25	3130977.77
												н105	642726.11	3130973.51
												н106	642728.37	3130969.73
												н1	642737.89	3130975.41

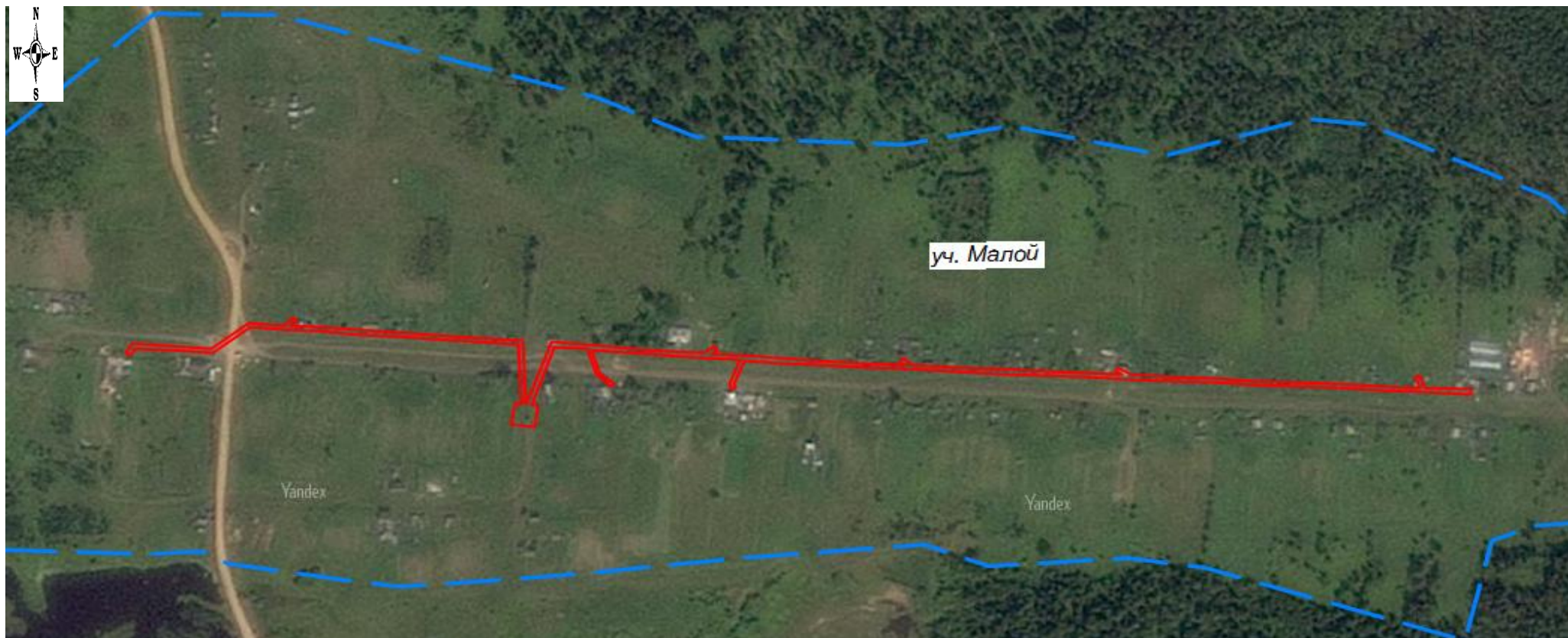


Масштаб 1:3 500


Условные обозначения:

- граница охранной зоны
- н1 - поворотная точка границы охранной зоны и ее порядковый номер

## СИТУАЦИОННЫЙ ПЛАН



Условные обозначения:

 - охранная зона сооружения ВЛ-0,4 кВ - 4,4 км с ТП-10/0,4 кВ - 1 шт